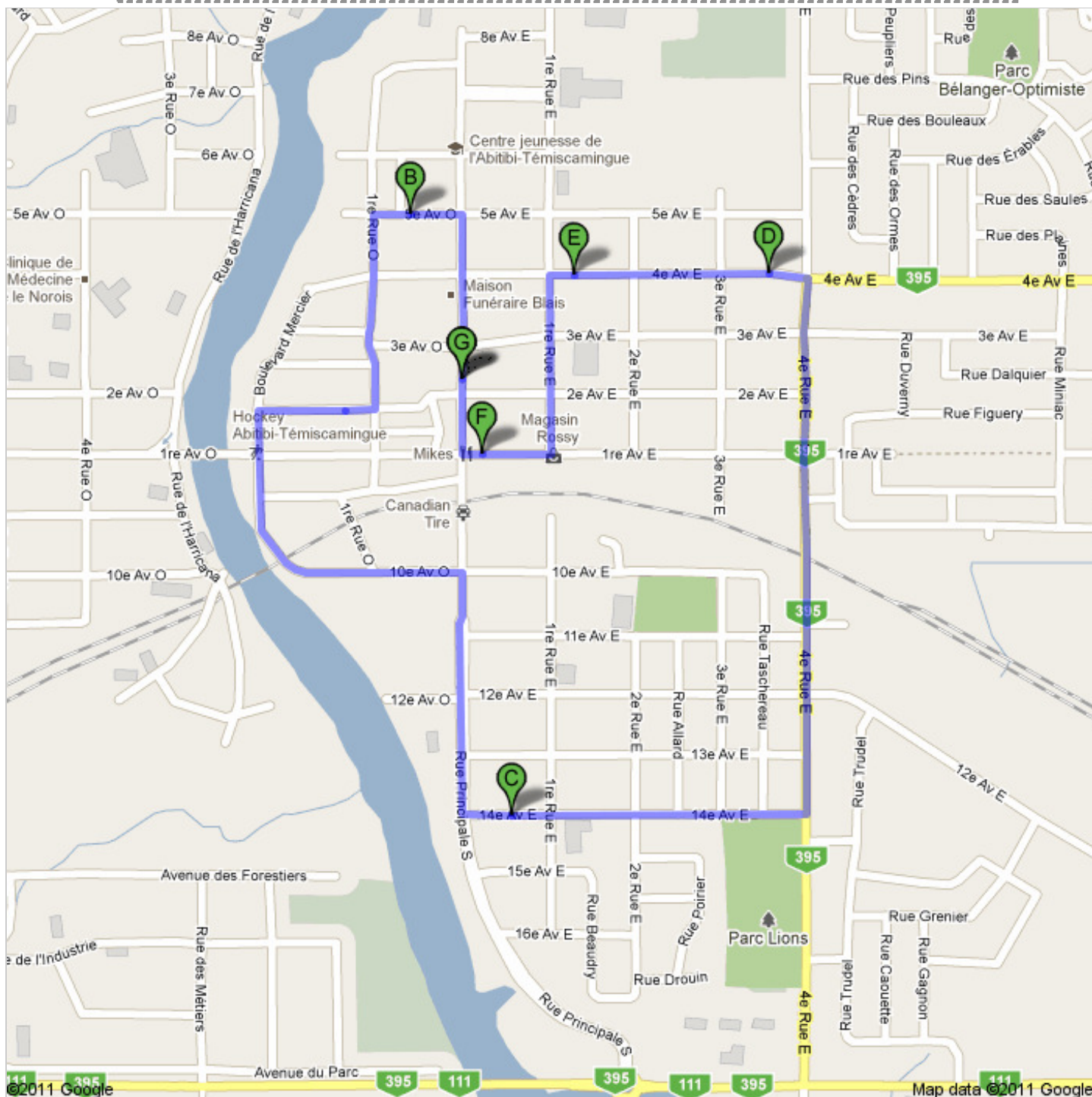




Le calcul d'itinéraires piétons est en bêta.

Faites attention – Cet itinéraire peut ne pas comporter de trottoirs, ni de voies piétonnes.



 Rue Principale Nord


1. Aller en direction **nord** sur **Rue Principale N** vers **3e Av O** parcourrez 350 m
Environ 4 minutes Total : 350 m

 2. Tournez à gauche sur **5e Av O** parcourrez 100 m
Environ 1 minute Total : 450 m


Total : **450 m** – environ **5 minutes**

 5e Av O Total : 0,0 km


3. Aller en direction **ouest** sur **5e Av O** vers **Ruelle Blais** parcourrez 76 m
Environ 1 minute Total : 76 m

 4. Tournez à gauche sur **1re Rue O** parcourrez 400 m
Environ 5 minutes Total : 450 m

 5. Tournez à droite sur **2e Av O** parcourrez 240 m
Environ 3 minutes Total : 700 m

 6. Tournez à gauche sur **Boulevard Mercier** parcourrez 350 m
Environ 4 minutes Total : 1,1 km

7. Continuez sur **10e Av O** parcourrez 300 m
Environ 4 minutes Total : 1,4 km

 8. Tournez à droite sur **Rue Principale S** parcourrez 90 m
Environ 1 minute Total : 1,5 km


 9. Tourner légèrement à droite pour continuer sur **Rue Principale S** parcourrez 400 m
Environ 5 minutes Total : 1,9 km

 10. Tournez à gauche sur **14e Av E** parcourrez 100 m
Environ 1 minute Total : 2,0 km

Total : **2,0 km** – environ **24 minutes**

 14e Av E Total : 0,0 km

11. Aller en direction **est** sur **14e Av E** vers **1re Rue E** parcourrez 600 m
Environ 7 minutes Total : 600 m

 12. Tournez à gauche sur **4e Rue E/QC-395 N** parcourrez 1,1 km
Environ 13 minutes Total : 1,7 km

 13. Tournez à gauche sur **4e Av E** parcourrez 79 m
Environ 1 minute Total : 1,8 km

Total : **1,8 km** – environ **22 minutes**

 4 Av Est Total : 0,0 km

14. Aller en direction **ouest** sur **4e Av E** vers **3e Rue E** parcourrez 400 m
Environ 5 minutes Total : 400 m

Total : **400 m** – environ **5 minutes**

 4e Av E Total : 0,0 km

15. Aller en direction **ouest** sur **4e Av E** vers **1re Rue E** parcourrez 49 m
Total : 49 m

 16. Tournez à gauche sur **1re Rue E** parcourrez 350 m
Environ 4 minutes Total : 400 m

 17. Tournez à droite sur **1re Av E** Environ 2 minutes parcourrez 140 m
Total : 550 m


Total : **550 m** – environ **7 minutes**

 1 Av Est Total : 0,0 km

18. Aller en direction **ouest** sur **1re Av E** vers **Rue Principale N** parcourrez 41 m
Total : 41 m

 19. Tournez à droite sur **Rue Principale N** Environ 2 minutes parcourrez 150 m
Total : 190 m

Total : **190 m** – environ **2 minutes**

 Rue Principale N

Cet itinéraire est fourni à titre indicatif. Il est possible que vous deviez suivre un itinéraire différent de celui indiqué en raison de travaux, de bouchons, des conditions météorologiques, de déviations ou d'autres perturbations. Veuillez en tenir compte lors de la préparation de votre trajet. Veuillez en outre à respecter le code de la route et toutes les signalisations sur votre trajet.

Données cartographiques ©2011 Google

Ces indications ne sont pas correctes ? Recherchez cet itinéraire sur maps.google.ca, puis cliquez sur "Signaler un problème" dans l'angle inférieur gauche.