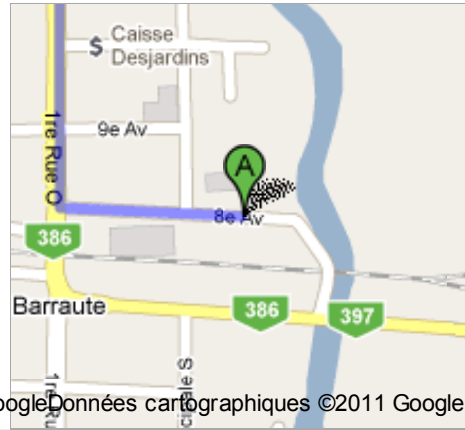


 8e Av



1. Aller en direction **ouest** sur **8e Av** vers **Rue Principale N**

270 m
Total : 270 m



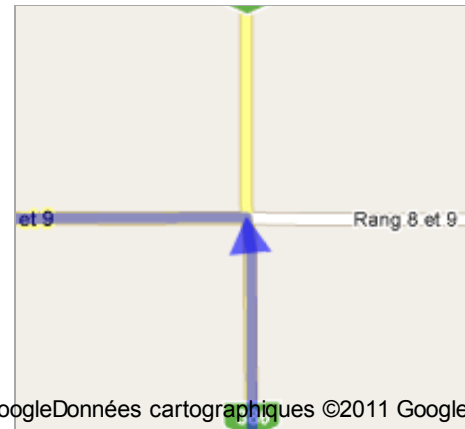
2. Prendre la 2e à droite, dans **1re Rue O/QC-386 O/QC-397 N**
Continuer de suivre QC-386 O/QC-397 N
Environ 12 minutes

12,1 km
Total : 12,4 km



3. Tournez à gauche sur **Rang 8 et 9/QC-386 O**
Continuer de suivre QC-386 O
Environ 28 minutes

30,0 km
Total : 42,3 km



4. Tournez à droite sur **QC-111 N**
Environ 6 minutes

6,0 km
Total : 48,4 km



5. Au rond-point, prendre la **1ère** sortie vers **Rue Principale S**
Environ 3 minutes

1,2 km
Total : 49,5 km



6. Tournez à gauche sur **10e Av O**
Environ 1 minute



300 m
Total : 49,9 km

©2011 GoogleDonnées cartographiques ©2011 Google

7. Continuez sur **Boulevard Mercier**
Environ 1 minute



350 m
Total : 50,2 km

©2011 GoogleDonnées cartographiques ©2011 Google

8. Tournez à droite sur **2e Av O**




240 m
Total : 50,5 km

©2011 GoogleDonnées cartographiques ©2011 Google

9. Prendre la 1re à gauche, dans **1re Rue O**
Environ 1 minute

10. Prendre la 3e à droite, dans **5e Av O**

11. Prendre la 1re à droite, dans **Rue Principale N**
Environ 1 minute

 Rue Principale N

400 m
Total : 50,9 km

180 m
Total : 51,1 km

300 m
Total : 51,4 km

Cet itinéraire est fourni à titre indicatif. Il est possible que vous deviez suivre un itinéraire différent de celui indiqué en raison de travaux, de bouchons, des conditions météorologiques, de déviations ou d'autres perturbations. Veuillez en tenir compte lors de la préparation de votre trajet. Veuillez en outre à respecter le code la route et toutes les signalisations sur votre trajet.

Données cartographiques ©2011 Google

Ces indications ne sont pas correctes ? Recherchez cet itinéraire sur maps.google.ca, puis cliquez sur "Signaler un problème" dans l'angle inférieur gauche.