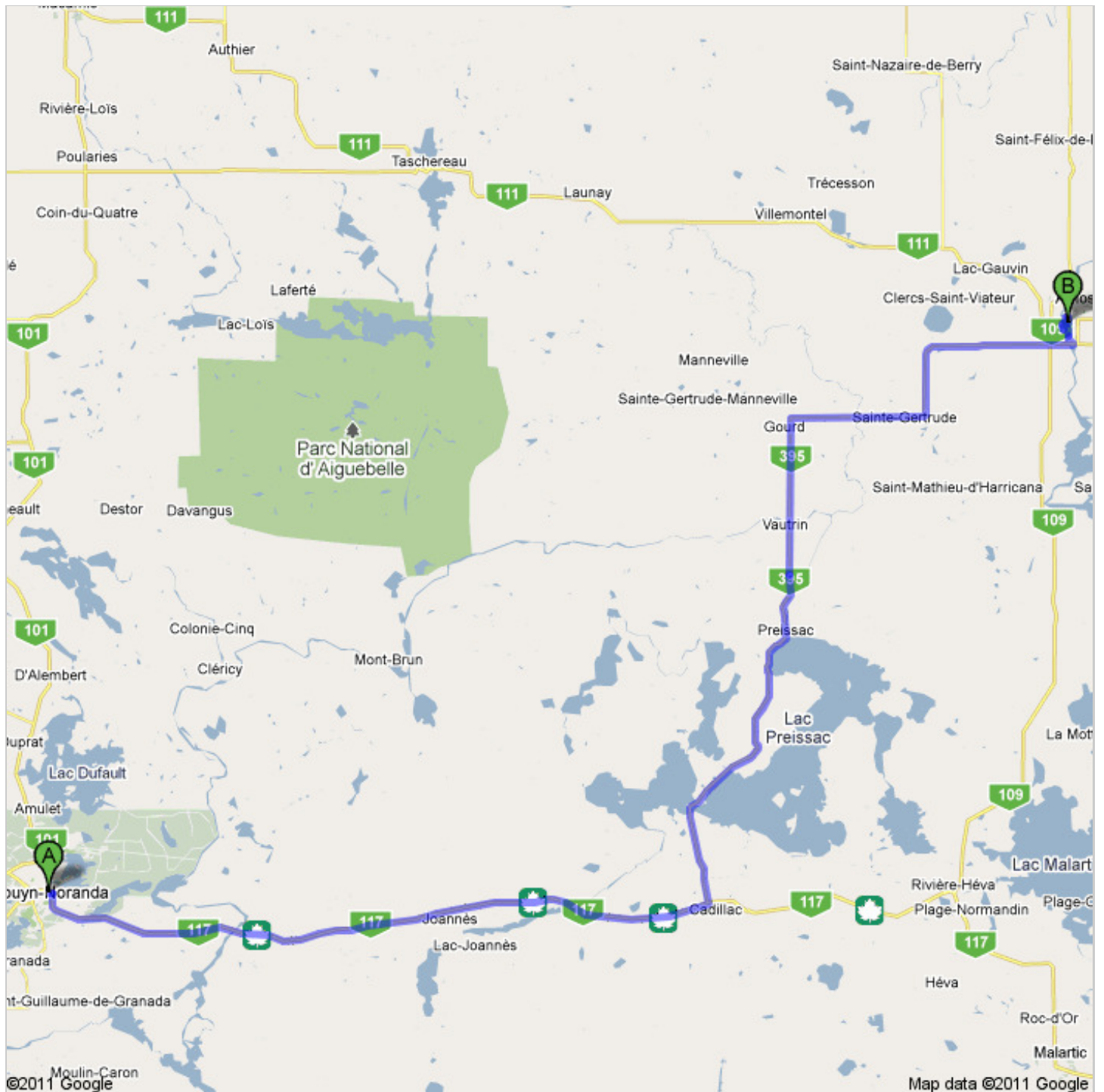



Itinéraire vers Rue Principale N

107 km – environ 1 heure 39 minutes

Étape 5 - Rouyn-Noranda - Amos via Preissac

(98,8+4x5,3=120 km + 8,2 premiers km neutralisés)




 Avenue du Portage



1. Aller en direction **nord** sur **Avenue du Portage** vers **Rue Perreault E**


28 m
Total : 28 m



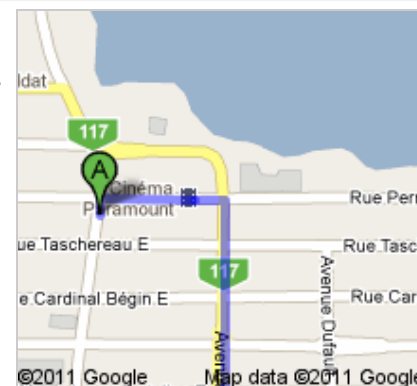
 2. Tournez à droite sur **Rue Perreault E**


210 m
Total : 240 m



 3. Prendre la 1^{re} à droite, dans **Avenue Larivière/ Route Transcanadienne/QC-117 S**
Continuer de suivre Route Transcanadienne/QC-117 S
Environ 36 minutes

45,3 km
Total : 45,5 km



 4. Tournez à gauche sur **QC-395 N** (panneaux pour **Preissac**)
Environ 55 minutes

57,9 km
Total : 103 km



5. Au rond-point, prendre la **2e** sortie vers **Rue Principale S**
Environ 4 minutes



1,3 km
Total : 105 km

← 6. Tournez à gauche sur **10e Av O**
Environ 1 minute



300 m
Total : 105 km

7. Continuez sur **Boulevard Mercier**
Environ 1 minute



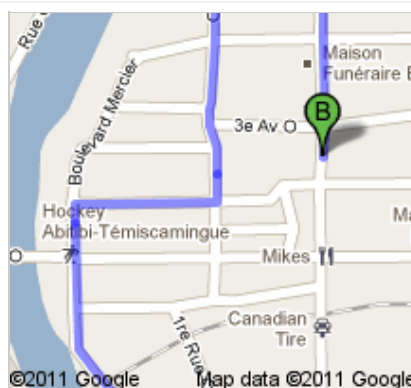
350 m
Total : 105 km

↘ 8. Tournez à droite sur **2e Av O**



240 m
Total : 106 km

← 9. Prendre la 1re à gauche, dans **1re Rue O**
Environ 1 minute



400 m
Total : 106 km

➤ 10. Prendre la 3e à droite, dans **5e Av O**




180 m
Total : 106 km

➤ 11. Prendre la 1re à droite, dans **Rue Principale N**
Environ 1 minute



300 m
Total : 107 km

 Rue Principale N



Cet itinéraire est fourni à titre indicatif. Il est possible que vous deviez suivre un itinéraire différent de celui indiqué en raison de travaux, de bouchons, des conditions météorologiques, de déviations ou d'autres perturbations. Veuillez en tenir compte lors de la préparation de votre trajet. Veuillez en outre à respecter le code de la route et toutes les signalisations sur votre trajet.

Données cartographiques ©2011 Google

Ces indications ne sont pas correctes ? Recherchez cet itinéraire sur maps.google.ca, puis cliquez sur "Signaler un problème" dans l'angle inférieur gauche.