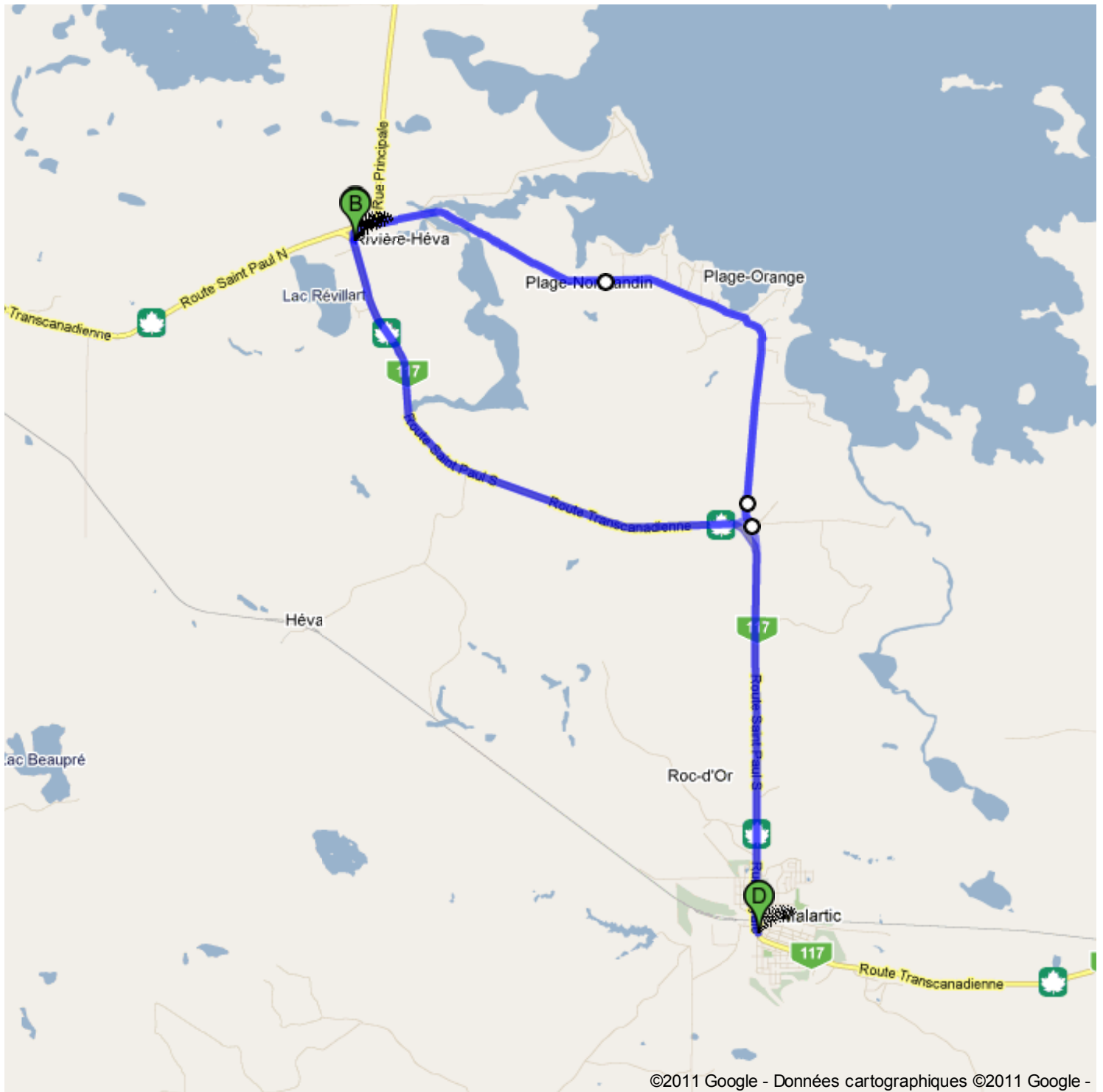


Itinéraire vers Route Transcanadienne/Rue Royale/QC-117 S

52,5 km – environ 1 heure 12 minutes

Étape 4 - Malartic - Rivière-Héva - Malartic

via 2 tours du chemin du Lac Malartic





Route Transcanadienne/Rue Royale/QC-117 N

1. Aller en direction **nord** sur **Route Transcanadienne/Rue Royale/QC-117 N** vers **Rue Lasalle** 6,2 km
Continuer de suivre Route Transcanadienne/QC-117 N
Environ 5 minutes
Total : 6,2 km

-  2. Tourner légèrement à droite vers **Rue du Lac Malartic** 550 m
Environ 1 minute
Total : 6,8 km

3. Continuer tout droit sur **Rue du Lac Malartic** 10,0 km
Environ 19 minutes
Total : 16,8 km

-  4. Tournez légèrement à gauche sur **QC-109 S** 200 m
Environ 1 minute
Total : 17,0 km

-  5. Tournez légèrement à gauche sur **Rue du Parc** 280 m
Total : 17,2 km


Total : **17,2 km** – environ **27 minutes**

Rue du Parc


Total : 0,0 km

6. Aller en direction **sud** sur **Rue du Parc** vers **Route Saint Paul N/Route Transcanadienne/QC-117 N** 16 m
Total : 16 m

7. Continuez sur **Route Saint Paul N/Route Transcanadienne/QC-117 S** 8,9 km
Environ 8 minutes
Total : 8,9 km

-  8. Tournez à gauche sur **Rue du Relais** 230 m
Environ 1 minute
Total : 9,1 km

-  9. Tournez à gauche sur **Rue du Lac Malartic** 9,9 km
Environ 19 minutes
Total : 19,1 km

-  10. Tournez légèrement à gauche sur **QC-109 S** 200 m
Environ 1 minute
Total : 19,3 km

-  11. Tournez légèrement à gauche sur **Rue du Parc** 250 m
Total : 19,5 km

Total : **19,5 km** – environ **30 minutes**

Rue du Parc

Total : 0,0 km

12. Aller en direction **sud** sur **Rue du Parc** vers **Route Saint Paul N/Route Transcanadienne/QC-117 N** 45 m
Total : 45 m

13. Continuez sur **Route Saint Paul N/Route Transcanadienne/QC-117 S** 15,7 km
Continuer de suivre Route Transcanadienne/QC-117 S
Environ 14 minutes
Total : 15,8 km

Total : **15,8 km** – environ **14 minutes**

Route Transcanadienne/Rue Royale/QC-117 S

Cet itinéraire est fourni à titre indicatif. Il est possible que vous deviez suivre un itinéraire différent de celui indiqué en raison de travaux, de bouchons, des conditions météorologiques, de déviations ou d'autres perturbations. Veuillez en tenir compte lors de la préparation de votre trajet. Veuillez en outre à respecter le code la route et toutes les signalisations sur votre trajet.

Données cartographiques ©2011 Google

Ces indications ne sont pas correctes ? Recherchez cet itinéraire sur maps.google.ca, puis cliquez sur "Signaler un problème" dans l'angle inférieur gauche.