

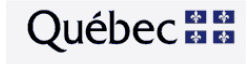



















**PROGRAMMATION**  
**DE LA 42<sup>E</sup> ÉDITION DU TOUR DE L'ABITIBI/COUPE DES NATIONS**

[TOUR DE L'ABITIBI/COUPE DES NATIONS 2010](#)

DATE	ÉPREUVE	DÉPART	ARRIVÉE
Lundi 19 juillet	Cocktail d'ouverture Ville de Val-d'Or / Présentation des coureurs / Criterium populaire Val-d'Or	Criterium populaire à 19 h Val-d'Or Hôtel de ville	
			
Mardi 20 juillet Étape #1	Route Preissac - Val-d'Or Distance : 94,6 km 84,7 + (3 x 3,3)	 17h00 Preissac Centre des Loisirs	18h45 : Arrivée en ville 19h00 : Arrivée finale Val-d'Or Hôtel de ville
			
Mercredi 21 juillet Étape #2	Route Amos - Val-d'Or (via Barraute) Distance : 106,7 km 96,8 + (3 x 3,3)	 16h30 Amos Cathédrale d'Amos	18h45 : Arrivée en ville 19h00 : Arrivée finale Val-d'Or Hôtel de ville
			
Jeudi 22 juillet Étape #3	C.L.M.I. (départ au 60 sec.) Val-d'Or Distance : 14,5 km	 8h00 sous terre à la Cité de l'Or	8h20 : première arrivée 12h40 : dernière arrivée Val-d'Or, rue Perreault
			
Jeudi 22 juillet Étape #4	Route Malartic - Val-d'Or - Malartic Distance : 52,2 km	 18h00 : Hôtel de ville Malartic Hôtel de ville	19h : Arrivée finale en ville Malartic Hôtel de ville
			
Vendredi 23 juillet Étape #5	Route Rouyn-Noranda - Val-d'Or Distance : 115,4 km 106,5 + (3 x 3,3)	 16h30 Rouyn-Noranda UQAT	18h40 : Arrivée en ville 19h00 : Arrivée finale Val-d'Or Hôtel de ville
 			
Samedi 24 juillet Étape #6	Circuit urbain Val-d'Or Distance : 86,8 km (7 x 12,4)	 17h15 Val-d'Or Hôtel de ville	19h00 Val-d'Or Hôtel de ville
			
Dimanche 25 juillet Étape #7	Route Senneterre - Val-d'Or Distance : 115,6 km 70,6 + (9 x 5,0)	 15h00 Senneterre Hôtel de Ville	16h15 : Arrivée en ville 17h30 : Arrivée finale Val-d'Or Hôtel de ville
			

Distance totale : **585,8 km**